

















### CALIFICACIÓN DEL SUELO

## Ordenanzas

- CA Casco antiguo y extension
- B1 Bloque Abierto B1
- U1 Unifamiliar Grado 1º
- U2 Unifamiliar Grado 2º
- U3 Unifamiliar Grado 3º
- U4 Unifamiliar Grado 4º
- IA Industria agropecuaria

## Redes Públicas

- |  |   |
|--|---|
| Supramunicipal - Infraestructuras Vías Pecurias          |  |
| Supramunicipal - Infraestructuras Comunicaciones         |  |
| Supramunicipal - Equipamientos Sociales                  |  |
| Supramunicipal - Infraestructuras Sociales               |  |
| Supramunicipal - Servicios Urbanos Infraestructura       |  |
| General - Espacios Libres / Zonas Verdes                 |  |
| General - Equipamientos Sociales                         |  |
| General - Infraestructuras Sociales                      |  |
| General - Servicios Urbanos Infraestructura              |  |
| General - Red Vialia                                     |  |
| General - Red Vialia Propuesta *                         |  |
| * Este trazado de la red vialia propuesta es orientativo |   |
| Local - Espacios Libres / Zonas Verdes                   |  |
| Local - Servicios Urbanos Infraestructura                |  |
| Local - Red Vialia                                       |  |
| Red Pública Ejecutada                                    |  |
| Red Pública Propuesta                                    |  |

### USOS GLOBALES SIN ORDENACIÓN PORMENORIZADA




**SUELO URBANO**

- Industrial
- Residencial








**SUELO URBANIZABLE**

- SUS - Actividades Económicas
- SUS - Residencial
- SUS - Terciario
- SUNS No Sectorizado

## GESTIÓN DEL SUELO

- |   |   |
|---|---|
| SUS Sectores en Suelo Urbanizable Sectorizado         |  |
| AA Ámbito de Actuación en Suelo Urbano No Consolidado |  |
| AUNI Actuación Aislada en Suelo Urbano Consolidado    |  |

### OTRAS DELIMITACIONES

- |   |   |
|---|---|
| <p>Límite Suelo Urbano</p>               | <p><b>CLASIFICACIÓN SUELO (SNUP)</b></p> <p>SNUP-E Cauces y riberas</p>  |
| <p><b>CARRETERAS</b></p>  |   |
| <p>Dominio Público de Carreteras</p>     | <p>SNUP-E Cultural</p>   |
| <p>Zona de Protección de Carreteras</p>  | <p>SNUP-E Valores Naturales</p>    |
|   | <p>SNUP-P Valores Agropecuarios</p>                                      |

**DILIGENCIA**

DOCUMENTO SIN DILIGENCIAR

# PLAN GENERAL

## PEZUELA DE LAS TORRES

DOCUMENTO DE AVANCE



## PLANO DE ORDENACIÓN CALIFICACIÓN Y GESTIÓN DEL SUELO

### Cuadrante 03

005.03

EQUIPO REDACTOR

**svam** ● arquitectos y consultores



**CALA 1:1.500**  
**LIO 2025**